

#### LEGENDA VÝPLNÍ A ČAR:

- Rekonstrukce parkovacích objektů č. 42
- Parkovací stání - zámková dlažba 80 mm šedá
- Přijezdová komunikace k park. stáním - zámková dlažba 80 mm červená
- Zpevněná plocha, chodníky (oprava stávajících ploch) - zámková dlažba 60 mm šedá
- Travnaté plochy
- Plochy zasypané kačirkem
- Plochy zasypané mulčovací kůrou
- Vodorovné dopravní značení (bílá čára nástřikem)

- Katastrální mapa - vlastnická hranice
- Katastrální mapa - vnitřní kresba parcel
- Katastrální mapa - parcelní číslo

- Vstup do objektu
- Vjezd/výjezd do/z objektu
- nové osazení lampy VO
- provizorní lampa VO
- nová výsadba (stromy, keře)

#### OBJEKTOVÁ SKLADBA

- SO 001 Příprava území
- SO 101 Komunikace a parkovací stání
- SO 301 Dešťová kanalizace
- SO 302 Oprava vodovodní přípojky
- SO 401 Veřejné osvětlení
- SO 701 Parkovací objekt č. 42
- SO 801 Sadové úpravy

#### LEGENDA NOVÝCH A REKONSTRUOVANÝCH INŽENÝRSKÝCH SÍTÍ

- Vodovodní přípojka (SO 302)
- Veřejné osvětlení (SO 401)
- Veřejné osvětlení - provizorní (SO 401)
- Veřejné osvětlení - stranová přeložka (SO 401)
- Dešťová kanalizace (SO 301)

#### PARCELNÍ ČÍSLA DOTČENÝCH POZEMKŮ

173 177 181 185 200 Parcelní čísla pozemků dotčených stavbou

#### SOUHLAS VLASTNÍKA OBJEKTU S NAVRHOVANÝM STAVEBNÍM ZÁMĚREM




V souladu s §184a č. 183/2006 Sb. (stavební zákon) ve znění pozdějších předpisů souhlasím s umístěním a provedením stavby "Rekonstrukce parkovacích objektů č. 42 na ul. B. Václavka, Ostrava - Dubina" v místě a rozsahu dle této situace. Souhlasím, aby byl tento souhlas použit ve smyslu §184a č. 183/2006 Sb. ve znění pozdějších předpisů pro vydání: územního souhlasu, ohlášení stavby a stavebního povolení, společného územního a stavebního řízení pro výše uvedenou stavbu.

obec	katastrální území	parc. číslo	vlastník	stavební objekt v záboru	datum	podpis
Ostrava [554821]	Dubina u Ostravy [798894]	173	Stavební bytové družstvo Nová huť Hylova 26/40 Ostrava Výškovice 70030	SO 302	1.2.2022	

Výškový systém B.p.v.  
Souřadnicový systém S-JTSK

místo stavby  
kraj: Moravskoslezský  
obec: Ostrava  
katastrální území: Dubina u Ostravy [798894]

Změna					
	Popis změny	Datum	Vypracoval	Schválil	HIP
TENTO MATERIÁL JE DUŠEVNÍM VLASTNICTVÍM PROJEKT 2010, S.R.O., RUSKÁ 43, OSTRAVA VÍTKOVICE, IČO 48391531, A PODLEHÁ OBCHODNÍMU TAJEMSTVÍ. VLASTNÍK SI VYHRAŽUJE S TÍMTO TAJEMSTVÍM NAKLÁDAT A JEHO VYUŽITÍ PODLEHÁ PÍSEMNÉMU SOUHLASU A STANOVENÍ PODMÍNEK TAKOVÉHO UŽITÍ.					
Vypracoval:	Ing. Tomáš Kuzník <i>Tomas Kuznik</i>	Č. zakázky:	51 059	Měřítko:	1:300
Schválil:	Zdeněk Rumpala <i>Zdenek Rumpala</i>	Stupeň:	DUR+DSP		
HIP:	Ing. Tomáš Kuzník <i>Tomas Kuznik</i>	F A4:	4		
Datum:	01/2022	Kótováno v:	m		
Stavebník:	SMO - Úřad městského obvodu Ostrava-Jih Horní 791/3 700 30 Ostrava-Hrabůvka				
Stavba :	Rekonstrukce parkovacích objektů č. 42 na ul. B. Václavka, Ostrava - Dubina				
Část :	Dokladová část				
Název:	Souhlas se stavbou - §184a				

<b>PROJEKT</b> <b>2010</b>	
Ruská 43, 70300 Ostrava	
Tel.: 596 693 711 Fax.: 596 693 728	
E-mail: projekt2010@projekt2010.cz	
www.projekt2010.cz	
 ISO 9001 REGISTERED QUALITY SYSTEM	 ISO 14001 REGISTERED EMS
 OHSAS 18001 REGISTERED OHSAS	
Seznam příloh:	PRO-11432
Č. výkresu:	PRO-11432-E.1-10
Rev.	